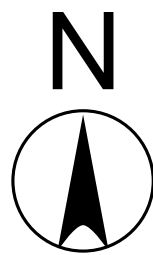


Legenda

- Campo agrivoltaico Pista
- Cavidotto 36kV

- Categorie strutturali
- A1 - Aree naturali e seminaturali
- A2 - Tessuto rurale estensivo
- A3 - Tessuto rurale semiestensivo
- A4 - Tessuto rurale intensivo, semintensivo e altre coltivazioni
- A5 - Aree urbanizzate / Antropizzate
- Aree tutelate

- Limite Ambiti di paesaggio
- Limite Comuni
- Limite Regione
- Confini di Stato



Scala 1:10.000




POZZUOLO DEL FRIULI


PAVIA DI UDINE

MORTEGLIANO


SANTA MA




REGIONE
FRIULI VENEZIA GIULIA




PROVINCIA DI
UDINE



COMUNE DI
MORTEGLIANO



COMUNE DI
PAVIA DI UDINE



COMUNE DI
SANTA MARIA LA LONGA

IMPIANTO AGRIVOLTAICO PISTA
Potenza in immissione 19,678 MW
Area impianto nell'agro del Comune di Mortegliano (UD)
Opere di collegamento alla RTN nell'agro dei Comuni di Mortegliano (UD), Pavia di Udine (UD), Santa Maria la Longa (UD)

PROPONENTE SUNFIELD 1 S.R.L. Via G. A. Longhi 23 - 35129 Padova (PD) P.IVA: 0555500298 PEC: sunfield1@segnaid.it					
PROGETTAZIONE NAZCA ITALIA S.R.L.S. Località Santa Croce 396 - 34151 Trieste (TS) P.IVA: 01306450322 PEC: office@pca.nazcaitalia.it			TECNICI Arch. Alberto Pizzati Via Scipione Ammirato 81- 50136 Firenze (FI) P.IVA: 0711690452 PEC: pizzati.19519@comilano.it		
Versione	Data	Motivo			
REV 1	25/11/2025	Istanza di Verifica di Assoggettabilit� alla VIA (Art.19 del D.Lgs. 152/2006)			

Titolo elaborato

AREA IMPIANTO E OPERE DI CONNESSIONE SU MAPPA
USO DEL SUOLO DELLA RETE ECOLOGICA REGIONALE

Progetto Definitivo

Codice elaborato SPA027

